








LEGENDA:


- --- projektowany opornik betonowy 10x25cm, na ławie betonowej C12/25 z oporem
- --- granica istniejącego pasa drogowego

Projektowane nawierzchnie:

-  projektowana nawierzchnia zawieszona z kostki kamiiennej granitowej regularnej, o wym. 7/9cm, na podłożu cementowo - piaskowej
-  projektowana nawierzchnia jedźni z kostki betonowej typu "Domino" w kolorze szarym, na podłożu cementowo - piaskowej
-  projektowana wysypowe progi zwalniające
-  projektowana kanalizacja deszczowa KD 200mm
-  zakres zmiany do załącznika graficznego do decyzji nr ZDP 5443 W / 13 / 495 / 2023 z dnia 22.03.2023r.

MAPA DO CELÓW PROJEKTOWYCH	
Oznaczenie kancelaryjne zgłoszenia pracy geodezyjnej	GD.6640.186.2023
Nazwa miejscowości	Leszno
Jednostka ewidencyjna - identyfikator	306301_1
Jednostka ewidencyjna - nazwa	Leszno
Obręb ewidencyjny - identyfikator	0002
Obręb ewidencyjny - nazwa	Leszno
Układ współrzędnych prostokątnych płaskich	2000/18
Układ współrzędnych wysokościowych	PL-EVRF2007-NH
Oznaczenie granic aktualizacji obszaru	
Skala...	1:500
Numer działki	różne
	2023-03-29

[illegible][illegible][illegible]

MAPA DO CEŁÓW PROJEKTOWYCH	
Oznaczenie koncesyjny rodzaj zgłoszenia pracy	GN.VI.6640.2026.2022
Nazwa miastowości	Świątcichowa
Jednostka ewidencyjna	Świątcichowa 30305_2
Obrobek ewidencyjny	Świątcichowa 0011
Skala mapy	1:500
Godzina mapy	6.85.08.08.17.2.6.85.08.08.12.4.3.6.85.08.17.2.2.6.85.08.12.4.4.6.85.08.08.16.85.08.13.3.6.85.08.08.12.4.7
Układ współrzędnych	prostokątnych płaskich
	wysokości
Wzrost	PL-EVRF2007-MH
Oznaczenie granic obszaru, który był przedmiotem aktualizacji	
Informacje o skutkach badań geologicznych mających wpływ na zagospodarowanie gruntów zlokalizowanych w granicach projektu (wzrostu i inwestycji)	NIENIADANO
Data opracowania mapy	2022-07-20

Nazwa Firmy		NBPProjekt Krzysztof Szczepaniak ul. Wł. Komara 2 62-050 Mosina	
Inwestor:		Wójt Gminy Świącielechowa ul. Ułańska 4 64 - 115 Świącielechowa	
Temat			
Utworzenie nawierzchni drogi wraz z odwodnieniem - ul. Leszczyńska w Świącielechowie			
Przebieg	mg nr. Krzysztof Szczepaniak	Identyfikator	WPH0207000008
Przebieg	mg nr. Paweł Szczepaniak	Identyfikator	WPH0068PW0017
Nazwa projektu			
Plan sytuacyjny - kanalizacja deszczowa			
Data	Faza	Skala	M. rys.
18.10.2023	Projekt budowlany	1:500	1